

ZÁMĚR OBCE

v souladu s § 39 odst. 1 zákona č. 128/2000 Sb., o obcích (obecním zřízení),
zveřejňuje Obec Blatno záměr pronájmu části pozemků:

k.ú.	parcela č.	druh pozemku	výměra (m ²)
Malměřice	parc. č. 845	ostatní plocha	54 m ²
Malměřice	parc. č. 913	ostatní plocha	165 m ²
Malměřice	parc. č. 914	ostatní plocha	3259 m ²
Malměřice	parc. č. 1344	ostatní plocha	373 m ²

Veřejně prospěšná stavba dopravní infrastruktury
„D6 Lubenec II. etapa“

Jedná se o pozemky ve vlastnictví Obce Blatno.

Podle zákona č. 128/2000 Sb., o obcích, § 39 odst. 1 má být záměr Obce pronajmout nemovitý majetek obce zveřejněn nejméně po dobu 15-ti dnů před projednáním v zastupitelstvu obce, aby se k němu mohli zájemci vyjádřit a předložit své nabídky.

Vyjádření nebo nabídky je možné předložit přímo do podatelny Obecního úřadu nebo poslat písemně na adresu Obecní úřad Blatno, Blatno 59, 439 84 Blatno.

Příloha: Výpis LV, katastrální snímek mapy

V Blatně dne 1. 8. 2022



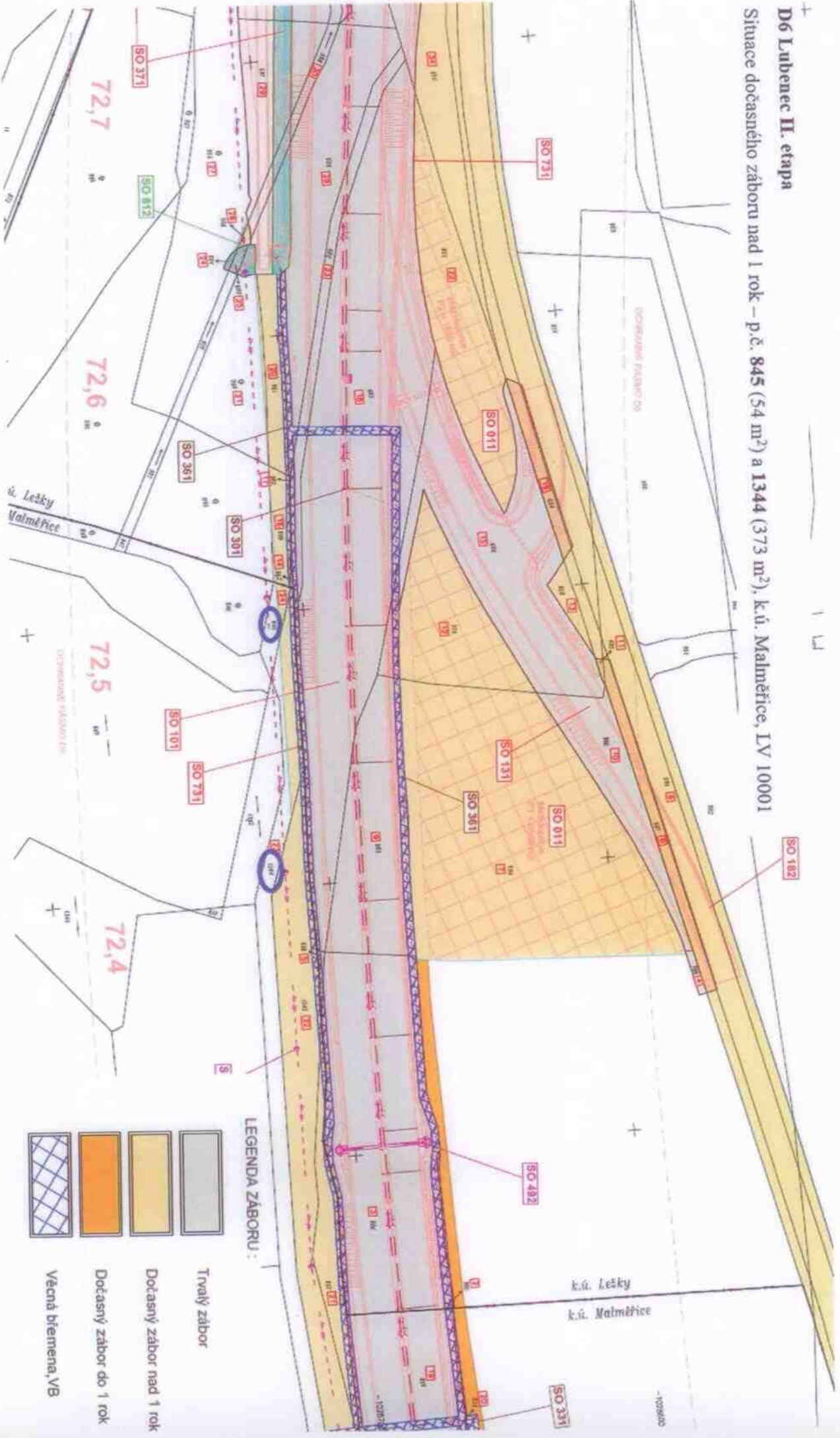
Václav Beneš
starosta

Vyvěšeno: - 1 - 08 - 2022





Sejmuto:

D6 Lubenec II. etapa

Situace dočasného zaboru nad 1 rok – p.č. 845 (54 m²) a 1344 (373 m²), k.ú. Malměřice, LV 10001

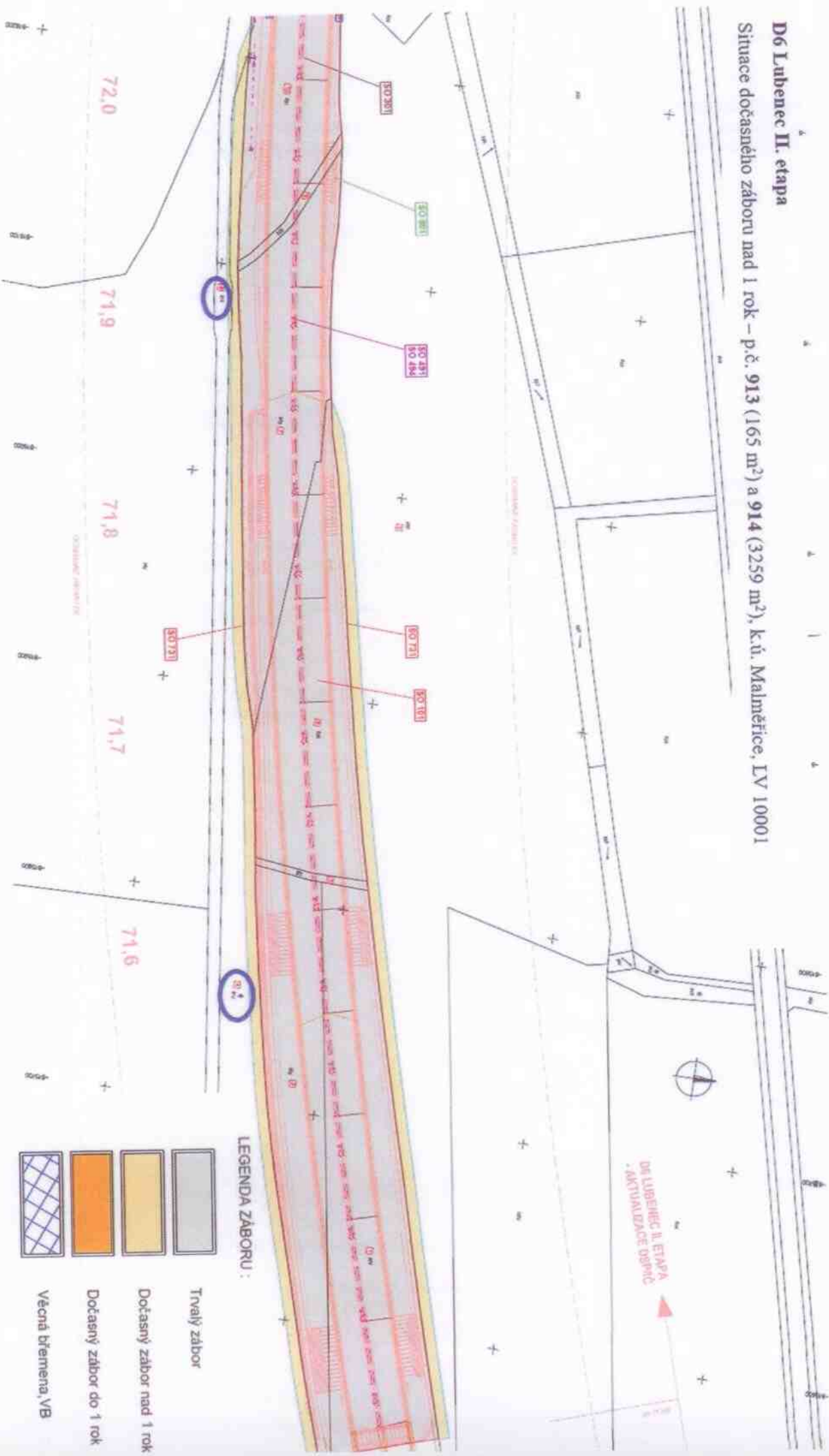


LEGENDA ZABORU:





-  Trvalý zabor
-  Dočasný zabor nad 1 rok
-  Dočasný zabor do 1 rok
-  Věcná břemena, VB

D6 Lubenec II. etapa

Situace dočasného zaboru nad 1 rok – p.č. 913 (165 m²) a 914 (3259 m²), k.ú. Malměřice, LV 10001



LEGENDA ZABORU:

-  Trvalý zabor
-  Dočasný zabor nad 1 rok
-  Dočasný zabor do 1 rok
-  Věcná břemena, VB

Vyhotovil: STAROSTA

MISYS-KatastrSQL, informativní výpis pro vnitřní potřebu!

OKRES: CZ0424 Louny, 3507
 OBEC: 566004 Blatno
 KAT.ÚZEMÍ: 605441 Malměřice

INFORMACE O PARCELÁCH

Data platná k: 1.01.2022

ČÍSLO PARCELY: KN 845
 VÝMĚRA[m²]: 188
 KATASTRÁLNÍ ÚZEMÍ: Malměřice 605441
 PŮVOD PARCELY: *Katastr nemovitostí (KN)*
 LIST MAPY: DKM
 URČENÍ VÝMĚRY: *Ze souřadnic v S-JTSK*
 DRUH POZEMKU: *ostatní plocha*
 VYUŽITÍ POZEMKU: *ostatní komunikace*
 ZPŮSOB OCHRANY: -
 ŘÍZENÍ VZNIKU: *Z-3045/2012-533*
 SEZNAM BPEJ: Parcela nemá BPEJ

OPRÁVNĚNÉ OSOBY: na LV 10001

Oprávněný subjekt, adresa	Identifikátor	Podíl
Vlastnické právo		
Obec Blatno, Blatno 59, 43984 Blatno	00264768	

Věcná práva sloužící ve prospěch nemovitostí v části B *(bez zápisu)*

Věcná práva zatěžující nemovitosti v části B včetně souvisejících údajů *(bez zápisu)*

Poznámky a další obdobné údaje *(bez zápisu)*

Nabývací tituly a jiné podklady k zápisu

Parcela KN 845

* Rozhodnutí pozemkového úřadu o výměně vlastnických práv v pozemkové úpravě 10/2012-KPÚ 185/2009 ze dne 07.05.2012. Právní moc ke dni 28.05.2012.

Z-3045/2012-533

Pro:

Pro: Obec Blatno, Blatno 59, 43984 Blatno, IČ:00264768

Nemovitosti jsou v územním obvodu, ve kterém vykonává státní správu katastru nemovitostí ČR:

Katastrální úřad pro Ústecký kraj, Katastrální pracoviště Žatec, kód: 533

V kat. území jsou pozemky vedeny ve dvou číselných řadách (St. = stavební parcela)

Vyhotoveno systémem MISYS ver.15.52.142147 SW hasp pro VFK Datum a čas vyhotovení výpisu: 29.07.2022 09:21:07
 verze 5.6 Výpis vyhotoven za 0.333s, SQLite3 native,
 Vyhotovil: STAROSTA ver.3.35.5.138576

Tento výpis má informativní charakter a je určen pouze pro vnitřní potřebu oprávněného uživatele dat SPI KN.

Vyhotovil: STAROSTA

MISYS-KatastrSQL, informativní výpis pro vnitřní potřebu!

OKRES: CZ0424 Louny, 3507
 OBEC: 566004 Blatno
 KAT.ÚZEMÍ: 605441 Malměřice

INFORMACE O PARCELÁCH

Data platná k: 1.01.2022

ČÍSLO PARCELY: KN 913
 VÝMĚRA[m²]: 4695
 KATASTRÁLNÍ ÚZEMÍ: Malměřice 605441
 PŮVOD PARCELY: *Katastr nemovitostí (KN)*
 LIST MAPY: DKM
 URČENÍ VÝMĚRY: *Ze souřadnic v S-JTSK*
 DRUH POZEMKU: *ostatní plocha*
 VYUŽITÍ POZEMKU: *ostatní komunikace*
 ZPŮSOB OCHRANY: -
 ŘÍZENÍ VZNIKU: Z-6647/2012-533
 SEZNAM BPEJ: Parcela nemá BPEJ

OPRÁVNĚNÉ OSOBY: na LV 10001

Oprávněný subjekt, adresa	Identifikátor	Podíl
Vlastnické právo		
Obec Blatno, Blatno 59, 43984 Blatno	00264768	

Věcná práva sloužící ve prospěch nemovitostí v části B *(bez zápisu)*

Věcná práva zatěžující nemovitosti v části B včetně souvisejících údajů *(bez zápisu)*

Poznámky a další obdobné údaje *(bez zápisu)*

Nabývací tituly a jiné podklady k zápisu

Parcela KN 913

* Rozhodnutí pozemkového úřadu o výměně vlastnických práv v pozemkové úpravě 31/2012-KPÚ 186/2009 ze dne 26.10.2012. Právní moc ke dni 16.11.2012.; uloženo na prac. Žatec

Z-6647/2012-533

Pro:

Pro: Obec Blatno, Blatno 59, 43984 Blatno, IČ:00264768

Nemovitosti jsou v územním obvodu, ve kterém vykonává státní správu katastru nemovitostí ČR:

Katastrální úřad pro Ústecký kraj, Katastrální pracoviště Žatec, kód: 533

V kat. území jsou pozemky vedeny ve dvou číselných řadách (St. = stavební parcela)

Vyhotoveno systémem MISYS ver.15.52.142147 SW hasp pro VFK Datum a čas vyhotovení výpisu: 29.07.2022 09:23:33
 verze 5.6 Výpis vyhotoven za 0.186s, SQLite3 native,
 Vyhotovil: STAROSTA ver.3.35.5.138576

Tento výpis má informativní charakter a je určen pouze pro vnitřní potřebu oprávněného uživatele dat SPI KN.

Vyhotožil: STAROSTA

MISYS-KatastrSQL, informativní výpis pro vnitřní potřebu!

Data platná k: 1.01.2022

OKRES: CZ0424 Louny, 3507
 OBEC: 566004 Blatno
 KAT.ÚZEMÍ: 605441 Malměřice

INFORMACE O PARCELÁCH

ČÍSLO PARCELY: KN 914
 VÝMĚRA[m²]: 12366
 KATASTRÁLNÍ ÚZEMÍ: Malměřice 605441
 PŮVOD PARCELY: *Katastr nemovitostí (KN)*
 LIST MAPY: DKM
 URČENÍ VÝMĚRY: *Ze souřadnic v S-JTSK*
 DRUH POZEMKU: *ostatní plocha*
 VYUŽITÍ POZEMKU: *neplodná půda*
 ZPŮSOB OCHRANY: -
 ŘÍZENÍ VZNIKU: *Z-6647/2012-533*
 SEZNAM BPEJ: Parcela nemá BPEJ

OPRÁVNĚNÉ OSOBY: na LV 10001

Oprávněný subjekt, adresa	Identifikátor	Podíl
Vlastnické právo		
Obec Blatno, Blatno 59, 43984 Blatno	00264768	

Věcná práva sloužící ve prospěch nemovitostí v části B *(bez zápisu)*

Věcná práva zatěžující nemovitosti v části B včetně souvisejících údajů *(bez zápisu)*

Poznámky a další obdobné údaje *(bez zápisu)*

Nabývací tituly a jiné podklady k zápisu

Parcela KN 914

* Rozhodnutí pozemkového úřadu o výměně vlastnických práv v pozemkové úpravě 31/2012-KPÚ 186/2009 ze dne 26.10.2012. Právní moc ke dni 16.11.2012.; uloženo na prac. Žatec

Z-6647/2012-533

Pro:

Pro: Obec Blatno, Blatno 59, 43984 Blatno, IČ:00264768

Nemovitosti jsou v územním obvodu, ve kterém vykonává státní správu katastru nemovitostí ČR:

Katastrální úřad pro Ústecký kraj, Katastrální pracoviště Žatec, kód: 533

V kat. území jsou pozemky vedeny ve dvou číselných řadách (St. = stavební parcela)

Vyhотовeno systémem MISYS ver.15.52.142147 SW hasp pro VFK Datum a čas vyhotovení výpisu: 29.07.2022 09:24:23
 verze 5.6 Výpis vyhotoven za 0.192s, SQLite3 native,
 ver.3.35.5.138576

Vyhotožil: STAROSTA

Tento výpis má informativní charakter a je určen pouze pro vnitřní potřebu oprávněného uživatele dat SPI KN.

Vyhotovil: STAROSTA

MISYS-KatastrSQL, informativní výpis pro vnitřní potřebu!

OKRES: CZ0424 Louny, 3507
 OBEC: 566004 Blatno
 KAT.ÚZEMÍ: 605441 Malměřice

INFORMACE O PARCELÁCH

Data platná k: 1.01.2022

ČÍSLO PARCELY: KN 1344
 VÝMĚRA[m²]: 2082
 KATASTRÁLNÍ ÚZEMÍ: Malměřice 605441
 PŮVOD PARCELY: *Katastr nemovitostí (KN)*
 LIST MAPY: DKM
 URČENÍ VÝMĚRY: *Ze souřadnic v S-JTSK*
 DRUH POZEMKU: *ostatní plocha*
 VYUŽITÍ POZEMKU: *ostatní komunikace*
 ZPŮSOB OCHRANY: -
 ŘÍZENÍ VZNIKU: Z-3915/2013-533
 SEZNAM BPEJ: Parcela nemá BPEJ

OPRÁVNĚNÉ OSOBY: na LV 10001

Oprávněný subjekt, adresa

Identifikátor

Podíl

Vlastnické právo

Obec Blatno, Blatno 59, 43984 Blatno

00264768

Věcná práva sloužící ve prospěch nemovitostí v části B

(bez zápisu)

Věcná práva zatěžující nemovitosti v části B včetně souvisejících údajů

(bez zápisu)

Poznámky a další obdobné údaje

Typ vztahu

Změna hranice k.ú.

Ležky - Malměřice

Povinnost k

Parcela: KN 1344

Listina Dohoda o změně hranic obcí ze dne 29.03.2013.

Z-3915/2013-533

Nabývací tituly a jiné podklady k zápisu

Parcela KN 1344

* Rozhodnutí pozemkového úřadu o výměně vlastnických práv v pozemkové úpravě 10/2012-KPÚ 185/2009 ze dne 07.05.2012. Právní moc ke dni 28.05.2012.

Pro:

Z-3045/2012-533

Pro: Obec Blatno, Blatno 59, 43984 Blatno, IČ:00264768

Nemovitosti jsou v územním obvodu, ve kterém vykonává státní správu katastru nemovitostí ČR:

Katastrální úřad pro Ústecký kraj, Katastrální pracoviště Žatec, kód: 533

V kat. území jsou pozemky vedeny ve dvou číselných řadách (St. = stavební parcela)

Vyhотовeno systémem MISYS ver.15.52.142147 SW hasp pro VFK verze 5.6

Datum a čas vyhotovení výpisu: 29.07.2022 09:28:14

Vyhotovil: STAROSTA

Výpis vyhotoven za 0.222s, SQLite3 native, ver.3.35.5.138576

Tento výpis má informativní charakter a je určen pouze pro vnitřní potřebu oprávněného uživatele dat SPI KN.